



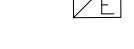
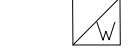

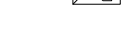










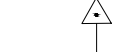

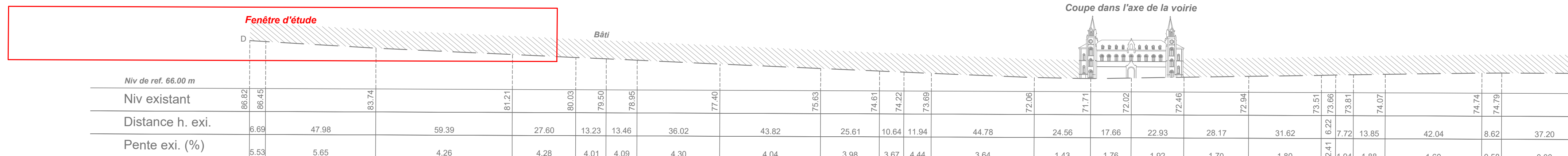


### Legende

- |                                                                                                                 |                                                                                                                            |
|-----------------------------------------------------------------------------------------------------------------|----------------------------------------------------------------------------------------------------------------------------|
|                              | Bordure<br>Boordsteen                                                                                                      |
|                              | Filiét d'eau<br>Watergreppel                                                                                               |
|                              | Arbre existant<br>Bestaande boom                                                                                           |
|                              | Electricité distribuite<br>Distribute elektriciteit                                                                        |
|                              | Eau distribuite<br>Distribute water                                                                                        |
|                              | Gaz distribuite<br>Gaspijpies                                                                                              |
|                              | Suspension florale<br>Bloemenpaal                                                                                          |
|                              | Lampadaire<br>Verlichtingspaal                                                                                             |
|                              | Niveau existant<br>Bestaand peil                                                                                           |
|                              | Niveau seuil<br>Drempelpeil                                                                                                |
|                              | Abri bus<br>Bushalte                                                                                                       |
|                              | Chambre de visite<br>Inspectieput                                                                                          |
|                              | Avaloir existant<br>Bestaand watersluisser                                                                                 |
|                              | Poteau signalisation<br>Verkeerssteken                                                                                     |
|                              | Trait de coupe<br>Snijlijn                                                                                                 |
|                              | Trottoir en pavé béton (4410 m²)<br>Stoop in betonstraalsteen (4410 m²)                                                    |
|  | Zone de stationnement en pavé béton couleur bruyère (945 m²)<br>Parkeerplaats met gekleurde betontegels "bruyère" (945 m²) |
|                              | Chaussée en asphalte (5110 m²)<br>Asfaltweg (5110 m²)                                                                      |
|                              | Espace vert (533 m²)<br>Beplanting (533 m²)                                                                                |
|                              | Bâti<br>Frame                                                                                                              |

**Coupe longitudinale existante**  
**Bestaande lengtedoorsnede**  
 Ech/Sch : 1/1200



**Administration communale de Woluwe-Saint-Lambert**  
**Gemeentelijke bestuur van Sint-Lambrechts-Woluwe**

Avenue Paul Hymans, 2  
1200 Woluwe-Saint-Lambert (BRUXELLES)  
T : +32 (0)2 761 27 11 / F : +32 (0)2 772 25 67 / [info@woluwe1200.be](mailto:info@woluwe1200.be)

**PROJET - ONTWERP :**  
**Réaménagement de Georges Henri, de l'avenue du Prince Héritier au boulevard Brand-Whitlock**

Herinrichting van de Georges Henrilaan, van de Eerfprinslaan tot de Brand Whitlocklaan

Avenue Georges Henri  
1200 Woluwe-Saint-Lambert (BRUXELLES)

Georges Hennilaan  
1200 Sint-Lambrechts-Woluwe (BRUSSEL)

Approuvé par LE COLLEGE DES BOURGMESTRE ET ECHEVINS le  
Goedgekeurd door HET COLLEGE VAN BURGEMEESTER EN SCHEPENEN op

LE SECRETAIRE COMMUNAL,  
DE GEMEENTESCRETARIS,

LE BOURGMESTRE,  
DE BURGEMEESTER,

**Betrand DEWEZ** **Olivier MAINGAIN**

<p><u>AUTEUR DU PLAN - AUTEUR VAN HET PLAN :</u></p> <p><b>LAECKMANN Alexandre</b>          Secrétaire Technique          Technisch secretaris          a.laeckmann@ecoluxo1200.be</p>	<p><u>VU PAR - GEZIEN DOOR :</u></p> <p><b>UYTERHOEVEN Dirk</b>          Inspecteur en chef          Hoofdspecteur          d.uyterhoeven@ecoluxo1200.be</p>
----------------------------------------------------------------------------------------------------------------------------------------------------------------------------------------------------	--------------------------------------------------------------------------------------------------------------------------------------------------------------------------

**Service "Gestion de l'espace public" - Division "TP"**  
 Wolu Techni-Cité - Chaussée de Stockel 80 [eng-swg@woluwa1200.be](mailto:eng-swg@woluwa1200.be)  
**Departement "Beheer van de openbare ruimte" - Afdeling "OW"**  
 Wolu Techni-Cité - Stokkelssteenweg 80 [eng-swg@woluwa1200.be](mailto:eng-swg@woluwa1200.be)

<u>CONTENU - INHOUD :</u>	<u>STADE - STADIUM :</u>
---------------------------	--------------------------

Plan de situation existante - Bestaande situatie plan	1 : 200				
Coupes longitudinale existante -	1 : 1200				
Bestaande lengtedoorsnede					
Légende - Legende	/				

TITRE DU PLAN - TITEL VAN HET PLAN :		04
<b>Situation existante</b> <b>Bestaande situatie</b>		

<u>Date - Datum :</u>	<b>04/02/2026</b>	<u>Échelle - Schaal :</u>	Comme indiqué - Zoals weergegeven
-----------------------	-------------------	---------------------------	-----------------------------------

PLANS JOINTS À LA DEMANDE DE PERMIS D'URBANISME / PLANNEN GEVOEGD BIJ HET STEDENBOUWKUNDIGE VERGUNNING